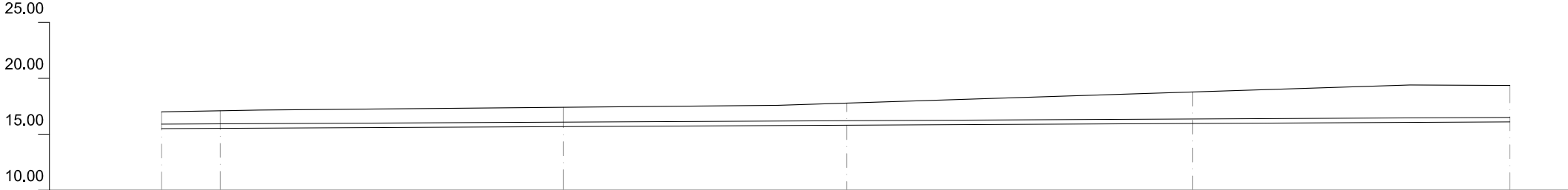




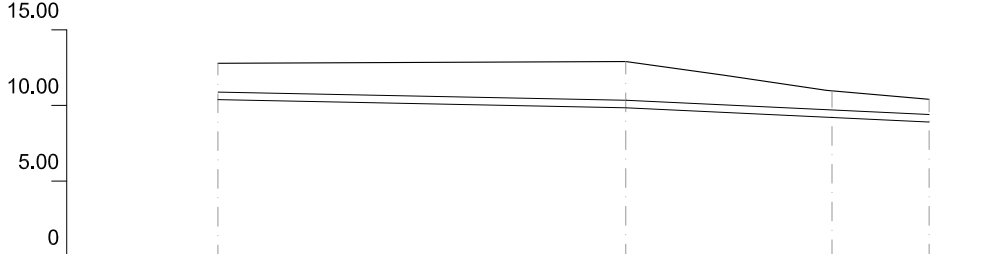





# PERFIL CAMIÑO REAL



Nº Pozo	A1	A2	A3	A4	A5	A6
Sección (Ø mm)						
Pendente (%)						
Cota Vermella (m)	1.50	1.57	1.73	1.99	2.82	3.26
Cota rasante (m)	15.50	15.53	15.68	15.81	15.96	16.10
Cota terreo (m)	17.00	17.10	17.41	17.80	18.78	19.36
Distancia parcial (m)	0.00	5.24	30.629	28.716	30.888	28.306
Distancia a orixe (m)	0.00	5.24	35.869	61.161	92.049	120.355

## PERFIL BAIXADA RÍOS



Nº Pozo	B1-ALIVIADERO	B2	B3	B4
Sección (Ø mm)				
Pendente (%)				
Cota Vermella (m)	2.40	3.06	1.77	1.50
Cota rasante (m)	10.38	9.84	9.20	8.90
Cota terreo (m)	12.78	12.90	10.97	10.40
Distancia parcial (m)	0.00	26.971	13.646	6.422
Distancia a orixe (m)	0.00	26.971	40.617	47.039

# PROXECTO DE HUMANIZACIÓN DA RÚA BAIXADA A RÍOS E DA RÚA DOUTOR CORBAL EN TEIS

NO CONCELLO DE VIGO

ENXEÑEIROS AUTORES DO PROXECTO

SANTIAGO N. LÓPEZ FONTÁ  
COLEXIADO N.º 16.856

BEGOÑA ARRANZ GONZÁLEZ  
COLEXIADO N.º 2.184

## O ENXEÑEIRO DIRECTO

ÁLVARO CRESPO CASAL

POLA PROPIEDAD

**CONCELLER  
DE  
FOMENTO**

**CONCELLO  
DE VIGO**



EMPRESA CONSULTOR



ESCALAS GRÁFICA  
E: 1/500



DIBUXADO PO  
DAVID DOMÍNGUEZ

COMPROBADO POR

SUSTITÚE A

CODIGO PLANO  
2044PY020R0  
02\_04\_02\_0001R0.dwg

DESIGNACIÓN

BAIXADA A RIOS E CAMINO REAL  
REDE DE PLUVIAIS  
PERFIS

ATA

ARZO 2014

4.2

DE 1